


**Commandes de sillons dans le cadre du trafic international.**

**Fiche d'information Domodossola.**

**révision le 06.08.2024**

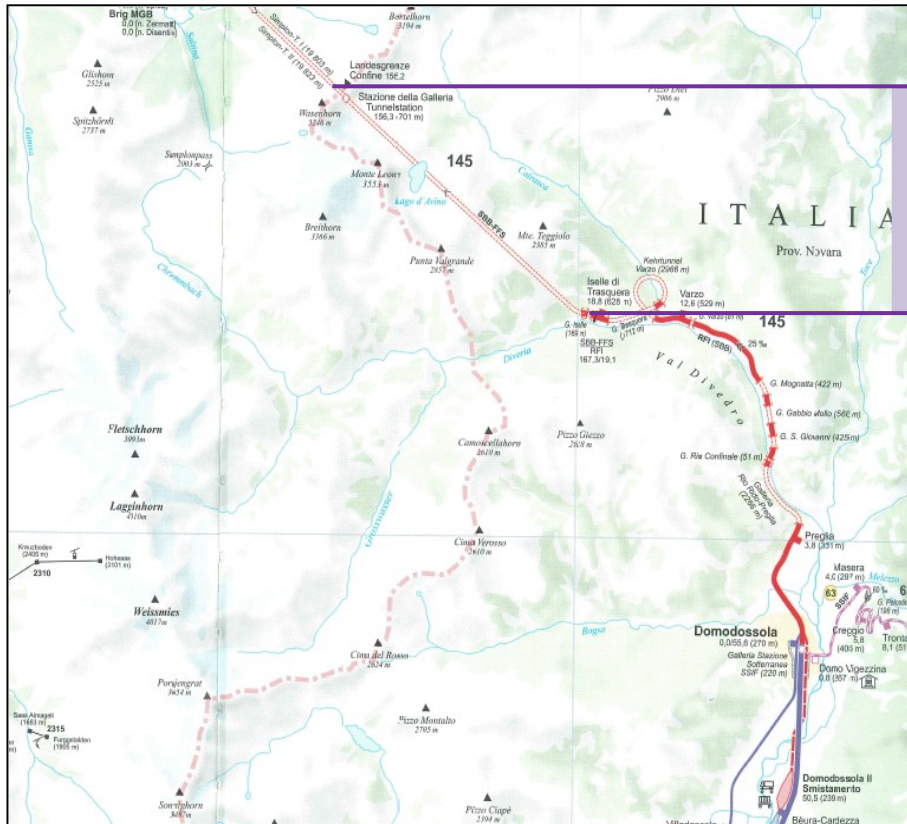
Qu'est-ce qui a changé (le champ de texte est à nouveau supprimé) :

- Darstellung & Lage von DOFM/DOFS/DO2 in der Skizze angepasst
- Dokument-Titel müsste noch auf Endung "...\_ITA" geändert werden



# Raccordement d'Iselle au réseau.

Aperçu des frontières nationales et des limites du réseau

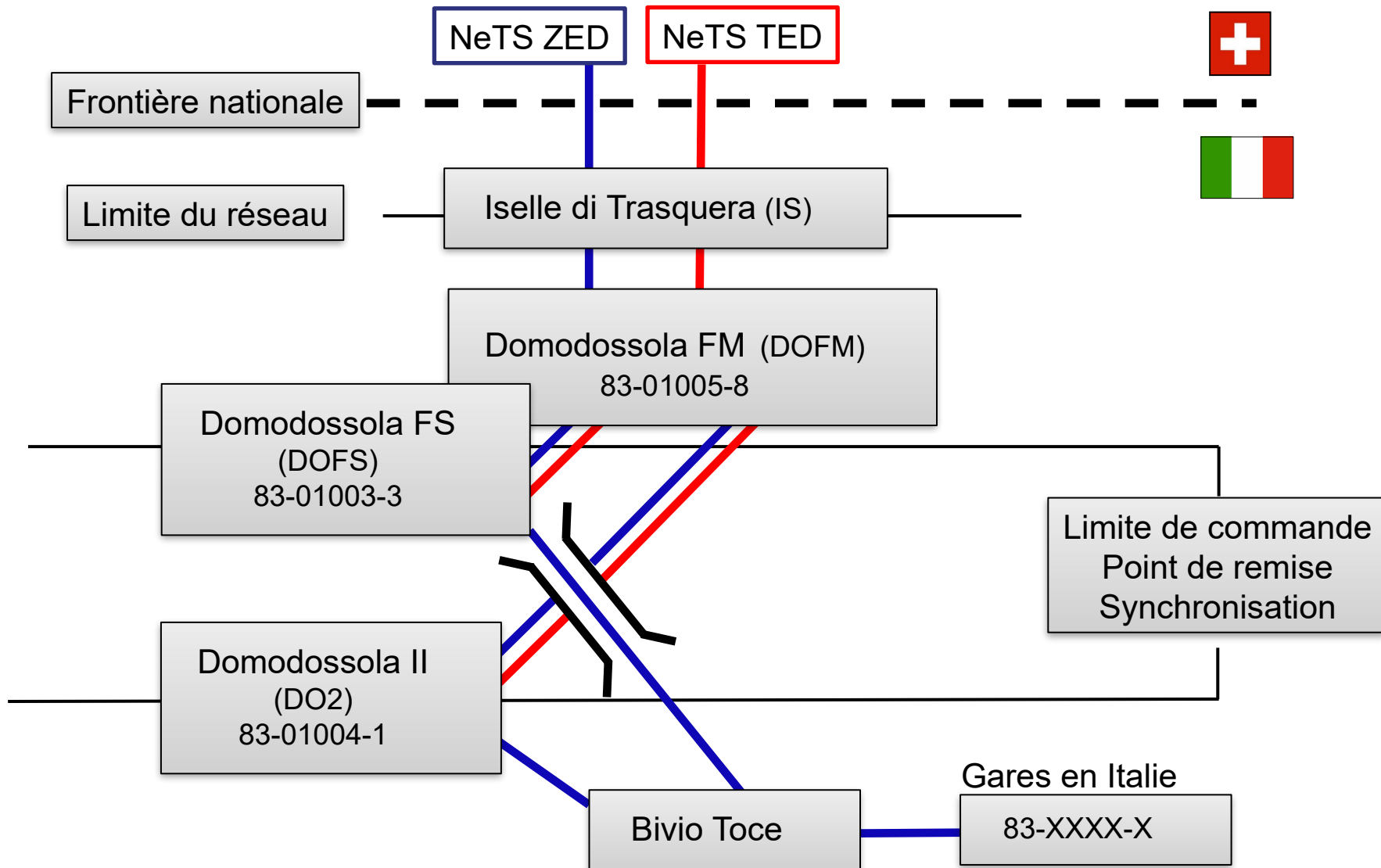


Frontière nationale Suisse/Italie au milieu du tunnel  
Km CFF 156,231

Ligne CFF sur le territoire italien  
(concession du Simplon)

Limite du réseau à Iselle  
Km CFF 167,077  
Km RFI 19,200

# Représentation schématique théorique.



## Points d'exploitation à saisir dans AVIS (-NeTS).

Pour que tous les systèmes périphériques fonctionnent parfaitement à Domodossola Frontière, il convient de saisir impérativement les points d'exploitation suivants en fonction du sens de la marche.

Sens Italie → Suisse Sens Suisse → Italie				
Point d'exploitation	Code UIC	Horaire	Code d'arrêt	SMS ETF
Domodossola FS (DOFS)	83-01003-3	(hh):(mm)	oui	oui
Domodossola FM (DOFM)	83-01005-8	(hh):(mm)	oui	oui
Domodossola II (DO2)	83-01004-1	(hh):(mm)	oui	oui

