


Ordinazione di tracce nel traffico transfrontaliero

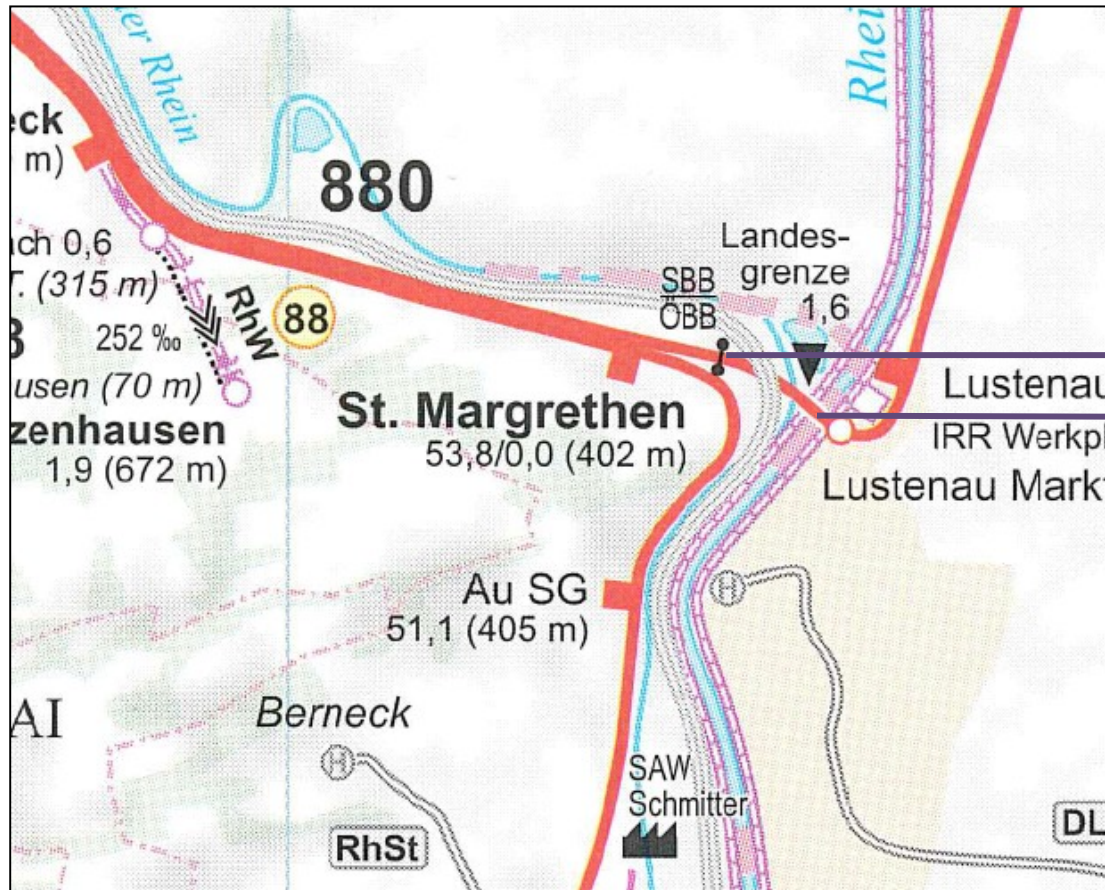
Factsheet St. Margrethen

revisione 06.08.2024



Collegamento alla rete St. Margrethen

Panoramica confini della rete e degli stati

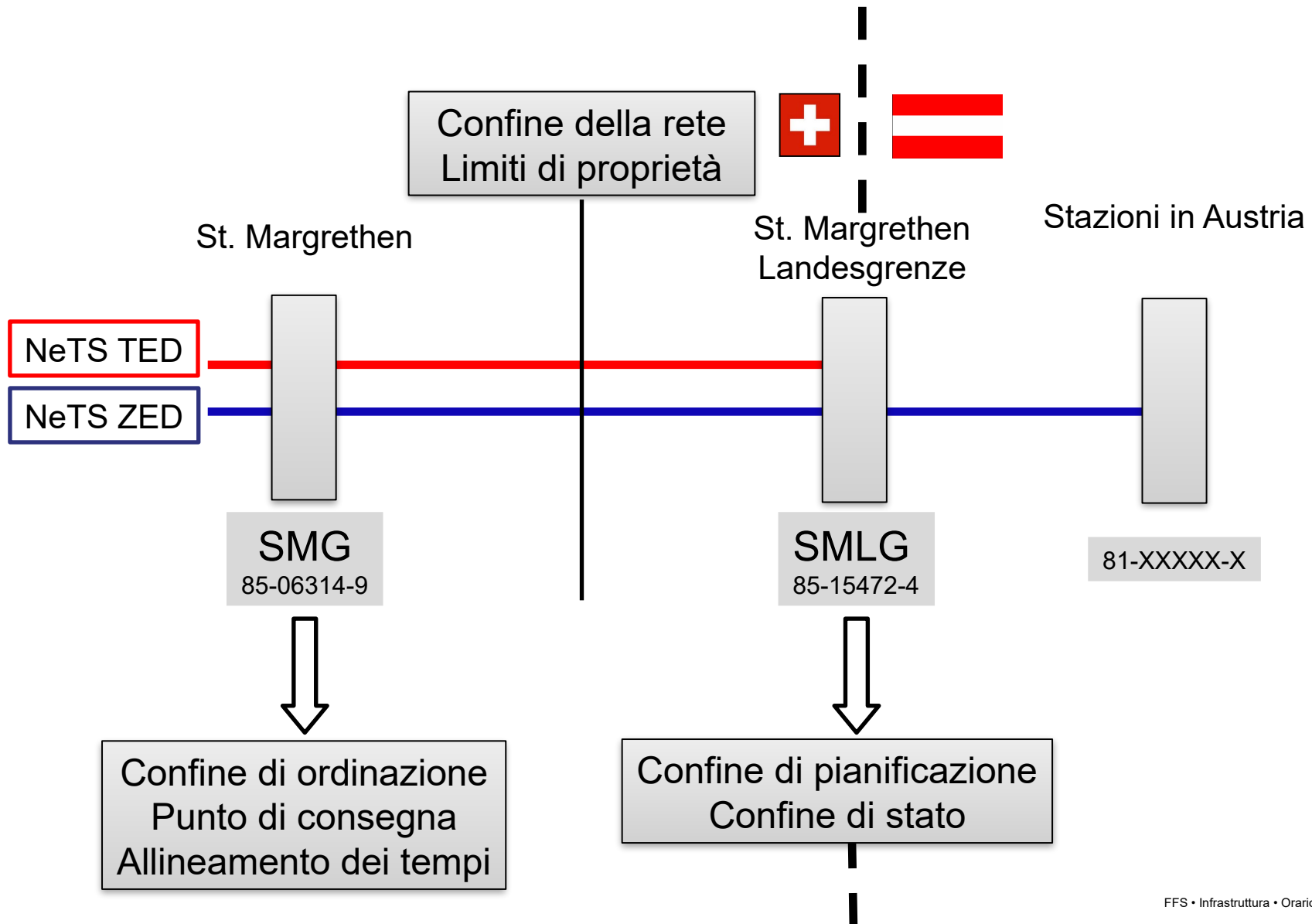


Confine della rete FFS/ÖBB
tra lo scambio 3 e il binario 13
ÖBB-km 0.760

Tratta ÖBB
su territorio CH

Confine di stato CH/A
lungo il fiume Reno

Rappresentazione schematica nominale



Punti di esercizio da registrare in AVIS (-NeTS)

Per fare in modo che tutti i sistemi periferici funzionino correttamente al confine St. Margrethen, per ciascuna direzione di marcia occorre necessariamente registrare i punti di esercizio seguenti.

Direzione Austria → Svizzera Direzione Svizzera → Austria				
Punto di esercizio	Codice UIC	Orario	Motivo della fermata	SMS-ITF
Stazioni in Austria	81-XXXXX-X	hh.mm	Codice/i	
St. Margrethen Landesgrenze (SMLG)	85-15472-4	hh.mm	32	sì
St. Margrethen (SMG)	85-063-14-9	hh.mm	sì	sì

